







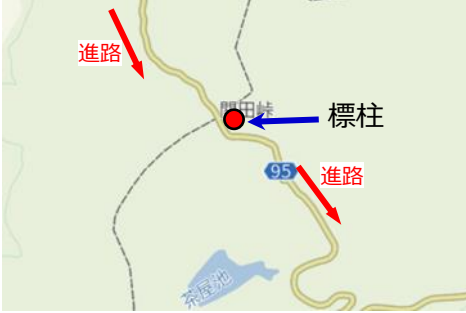















PC	累積距離 [Km]	地点	場所	証跡の取得方法(撮影例)
PC1	0.0 (前PCより)	宇都宮 森林公園		
PC2	35.0 (35.0)	滝ヶ原峠		
PC3	69.7 (34.7)	金精峠		
PC4	94.8 (25.1)	片品村鎌田 (尾瀬大橋)		
PC5	116.6 (21.8)	坤六峠		
PC6	154.9 (38.3)	みなかみ町 (歴史民俗資料館)		

PC	累積距離 〔Km〕	地点	場所	証拠の取得方法(撮影例)
PC7	183.0 (28.1)	三国峠	 <p>三国峠雪ステーション 手前の公園 クロソイド記念碑</p>	
PC8	208.9 (25.9)	越後湯沢駅	 <p>駅前</p>	 <p>越後湯沢駅と判明できる写真</p>
PC9	273.2 (64.3)	道の駅 雪のふるさと やすづか	 <p>雪だるまの モニュメント</p>	
PC10	303.3 (30.1)	直江津港 西埠頭	 <p>佐渡汽船のりば前</p>	 <p>佐渡汽船のりばと判明できる写真</p>
PC11	337.1 (33.8)	関田峠	 <p>標柱</p>	
PC12	379.2 (42.1)	湯田中駅	 <p>駅前</p>	 <p>湯田中駅と判明できる写真</p>

PC	累積距離 [Km]	地点	場所	証拠の取得方法(撮影例)
PC13	404.7 (25.6)	渋峠		
PC14	434.4 (29.7)	長野原町 大津		 <p>自転車と一緒に撮影して下さい</p>
PC15	472.2 (37.8)	ヤセオネ峠		 <p>自転車と一緒に撮影して下さい</p>
PC16	524.9 (52.7)	道の駅 くらほね・やまびこ		
PC17	564.8 (39.9)	横根高原		
PC18	609.1 (44.3)	宇都宮 森林公園	