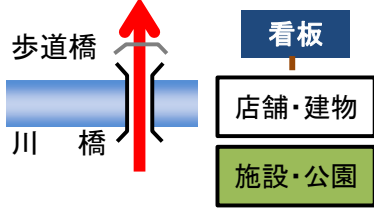


凡例

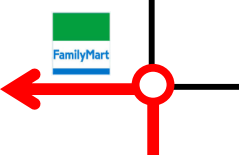
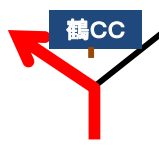
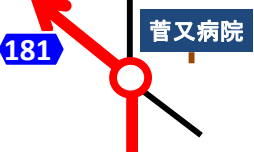

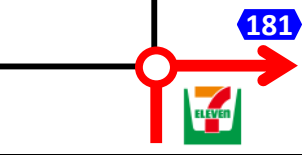
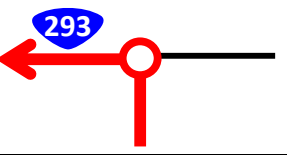
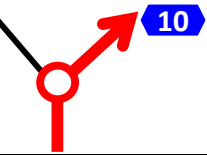
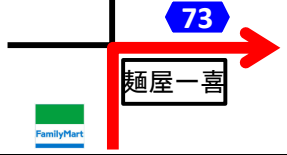
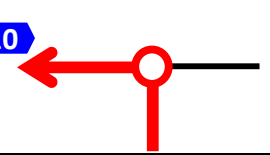
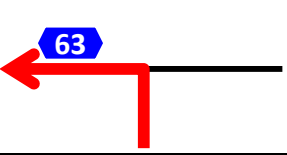

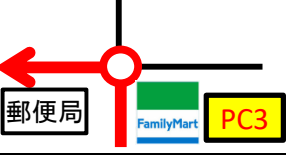
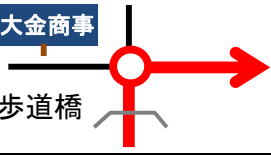
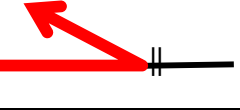
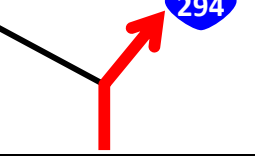
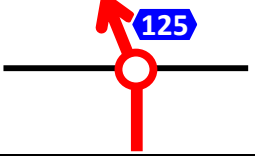
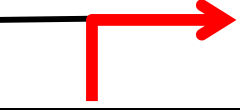
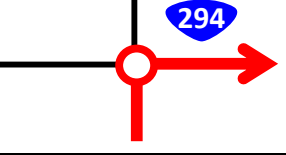
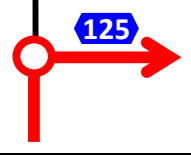


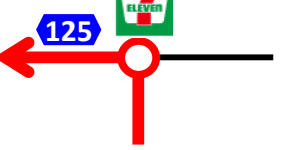

CUE	POINT NAME
PC	案内標識
open	県道 333 国道
close	信号 294
trip	正規ルート PC
PC~	
add	



<p>9 ローソン栃木みかも店 PC1 下津原交差点の右側</p> <p>8:19 10:15 8.2 44.9 44.9</p>	<p>18 左にダブルミラー・細い道へ</p> <p>3.7 24.6 69.5</p>
<p>8 ぶどう団地入口</p> <p>6.7 36.7 36.7</p>	<p>17 No16のすぐ先</p> <p>0.1 20.9 65.8</p>
<p>7 大町 バイパス交通量多し、注意</p> <p>9.6 30.0 30.0</p>	<p>16 境方面へ</p> <p>5.1 20.8 65.7</p>
<p>6 小倉橋西</p> <p>0.6 20.4 20.4</p>	<p>15 GS(閉店)</p> <p>0.2 15.7 60.6</p>
<p>5</p> <p>3.1 19.8 19.8</p>	<p>14 踏切のすぐ先・変則十字路</p> <p>0.5 15.5 60.4</p>
<p>4 追分 安全のため歩道で渡る</p> <p>7.1 16.7 16.7</p>	<p>13 間々田 変則十字路・右へ寄った直進へ</p> <p>3.8 15.0 59.9</p>
<p>3 市役所前</p> <p>1.6 9.6 9.6</p>	<p>12 二つ目の信号・間々田方面へ</p> <p>0.8 11.2 56.1</p>
<p>2 JR鹿沼駅前</p> <p>8.0 8.0 8.0</p>	<p>11 中里</p> <p>6.4 10.4 55.3</p>
<p>1 森林公園駐車場をスタート</p> <p>7:00 7:30 0.0 0.0 0.0</p>	<p>10 静和 間々田・静和駅方面へ</p> <p>4.0 4.0 48.9</p>

※コマ図はサポート資料の扱いです
正式なコース情報はキューシートを
正とします
※図中のランドマークなどは参考です
現地に存在するものが、コマ図に
書かれていない場合があります
※直前の試走や道路状況の変化
(予告のない通行止めなど)により
キューシートやコマ図の更新が
間に合わない場合があります。
その場合、スタート前ブリーフィング
にて説明しますので、
ブリーフィングには必ず参加して
コース情報などを確認してください。

<p>27 勝宮 つくば方面へ</p> <p>2.6 44.8 89.7</p>	<p>36 宇治会 稲田方面へ</p> <p>6.9 6.9 110.3</p>	<p>45</p> <p>10.6 34.0 137.4</p>
<p>26 桜川方面へ(D131)</p> <p>5.7 42.2 87.1</p>	<p>35 セイコーマート八郷小幡店 PC2 笠間方面へ</p> <p>10:02 13:52 0.8 58.5 103.4</p>	<p>44 茂木方面へ</p> <p>1.8 23.4 126.8</p>
<p>25 ほぼ道なり</p> <p>4.7 36.5 81.4</p>	<p>34 柿岡方面へ</p> <p>0.7 57.7 102.6</p>	<p>43 真岡方面へ</p> <p>1.2 21.6 125.0</p>
<p>24 海老ヶ島・N294方面へ</p> <p>0.6 31.8 76.7</p>	<p>33 正面にゴミステーション</p> <p>2.6 57.0 101.9</p>	<p>42 真岡・富谷方面へ</p> <p>2.3 20.4 123.8</p>
<p>23 下妻方面へ</p> <p>1.3 31.2 76.1</p>	<p>32 八郷方面へ</p> <p>4.7 54.4 99.3</p>	<p>41 羽黒 真岡方面へ</p> <p>0.8 18.1 121.5</p>
<p>22 鬼怒川大橋下</p> <p>3.4 29.9 74.8</p>	<p>31 田 石岡方面へ</p> <p>2.8 49.7 94.6</p>	<p>40 下館方面へ</p> <p>2.4 17.3 120.7</p>
<p>21 筑西方面へ</p> <p>0.2 26.5 71.4</p>	<p>30 岩瀬方面へ</p> <p>1.7 46.9 91.8</p>	<p>39 道なりにN50号方面へ</p> <p>1.5 14.9 118.3</p>
<p>20</p> <p>1.3 26.3 71.2</p>	<p>29</p> <p>0.2 45.2 90.1</p>	<p>38 羽黒駅方面へ</p> <p>3.6 13.4 116.8</p>
<p>19 山川新宿 ←今宿</p> <p>0.4 25.0 69.9</p>	<p>28 ほぼ道なり</p> <p>0.2 45.0 89.9</p>	<p>37 大増 笠間・桜川方面へ</p> <p>2.9 9.8 113.2</p>

<p>54 采女</p>  <p>3.6 19.9 180.4</p>	<p>63 森林公園方面へ</p>  <p>0.8 40.7 201.2</p>	
<p>53 下野花岡駅北 さくら方面へ</p>  <p>0.8 16.3 176.8</p>	<p>62</p>  <p>5.1 39.9 200.4</p>	
<p>52 花岡</p>  <p>6.2 15.5 176.0</p>	<p>61 上横倉町</p>  <p>5.5 34.8 195.3</p>	
<p>51 福岡</p>  <p>6.1 9.3 169.8</p>	<p>60 ファミマの先・上横倉方面へ</p>  <p>0.4 29.3 189.8</p>	
<p>50 滝入口</p>  <p>3.2 3.2 163.7</p>	<p>59</p>  <p>3.2 28.9 189.4</p>	<p>68 ゴール finish 17時までは管理センター2Fで 12:53 20:30 17時以降は 0.0 駐輪場で 43.4 203.9</p> 
<p>49 ファミリーマート那須烏山野上店 PC3 竜門の滝方面へ</p>  <p>11:44 17:44 8.6 57.1 160.5</p>	<p>58 歩道橋の先の信号</p>  <p>1.3 25.7 186.2</p>	<p>67 やや鋭角に登り坂を登る</p>  <p>0.0 43.4 203.9</p>
<p>48 那須烏山方面へ</p>  <p>5.5 48.5 151.9</p>	<p>57 西下ヶ橋 宇都宮方面へ</p>  <p>1.8 24.4 184.9</p>	<p>66 正面は石段</p>  <p>0.2 43.4 203.9</p>
<p>47 天矢場</p>  <p>1.6 43.0 146.4</p>	<p>56 上阿久津</p>  <p>0.8 22.6 183.1</p>	<p>65 ダムの堰堤へ</p>  <p>0.4 43.2 203.7</p>
<p>46 道の駅もてぎ 宇都宮・益子方面へ</p>  <p>7.4 41.4 144.8</p>	<p>55 勝山</p>  <p>1.9 21.8 182.3</p>	<p>64 正面森林公園駐車場</p>  <p>2.1 42.8 203.3</p>