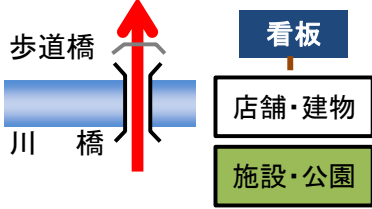


凡例

CUE	POINT NAME
PC	案内標識
open	県道 333 国道
close	信号 294
trip	正規ルート
PC~	PC
add	




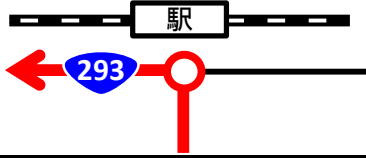
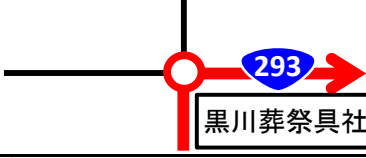
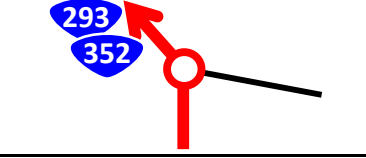
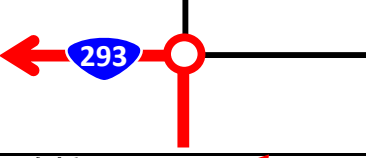
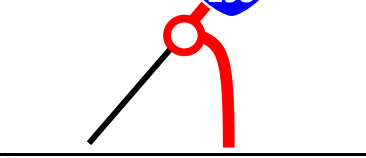
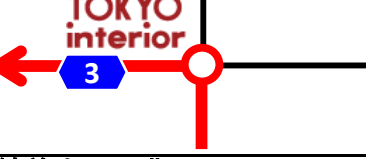

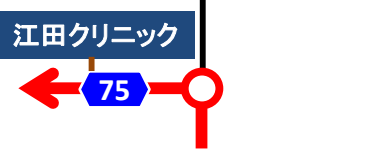
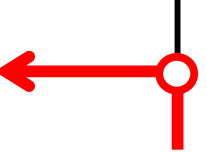
9	岡本駅北 まねまね 73	18	
0.3 13.7 13.7		1.5 71.3 71.3	
8	HONDA 157	17	種村獣医科医院
0.1 13.4 13.4		1.2 69.8 69.8	
7	157	16	遠くに常磐道みえる 特別支援学校 文
3.4 13.3 13.3		8.8 68.6 68.6	
6	セキチュー 157	15	←水戸 サザンヤード
6.5 9.9 9.9		0.9 59.8 59.8	
5	栃木県共立自動車学校 日光道	14	水戸 笠間→ 水戸レイクス
1.4 3.4 3.4		17.8 58.9 58.9	
4	日光道 119	13	神井大橋 城里→ 51
0.9 2.0 2.0		19.1 41.1 41.1	
3	山王団地西 宇都宮I.C.→	12	芳賀台 ←茂木 祖母井 山王テック 64 HONDA HONDA
0.7 1.1 1.1		6.0 22.0 22.0	
2	293	11	←那須烏山 茂木 芳賀 64 宇都宮テクノ街道 SUNRIS
0.4 0.4 0.4		2.2 16.0 16.0	
1	うつのみやろまんちっく村 道の駅うつのみやろまんちっく村 46haの滞在体験型ファームパーク	10	寿し割烹 大和
start 7:00 7:30 0.0 0.0 0.0		0.1 13.8 13.8	

※コマ図はサポート資料の扱いです
正式なコース情報はキューシートを
正とします
※図中のランドマークなどは参考です
現地に存在するものが、コマ図に
書かれていない場合があります
※直前の試走や道路状況の変化
(予告のない通行止めなど)により
キューシートやコマ図の更新が
間に合わない場合があります。
その場合、スタート前ブリーフィング
にて説明しますので、
ブリーフィングには必ず参加して
コース情報などを確認してください。

<p>27</p> <p>←大洗市街 2</p> <p>6.8 88.7 88.7</p>	<p>36</p> <p>下林 柿岡→</p> <p>魚留支店 7</p> <p>市村米穀店</p> <p>20.7 43.7 135.7</p>	<p>45</p> <p>8km 古河→</p> <p>124</p> <p>1.6 24.5 175.7</p>
<p>26</p> <p>東桜川 鹿島 大洗 水戸大洗IC→</p> <p>2.8 81.9 81.9</p>	<p>35</p> <p>小幡南 笠間 笠間IC→</p> <p>山田うどん</p> <p>CAT</p> <p>2.8 23.0 115.0</p>	<p>44</p> <p>古河→</p> <p>ENEOS</p> <p>0.6 22.9 174.1</p>
<p>25</p> <p>千波湖</p> <p>1.6 79.1 79.1</p>	<p>34</p> <p>6</p> <p>1.5 20.2 112.2</p>	<p>43</p> <p>←古河 八千代</p> <p>4.8 22.3 173.5</p>
<p>24</p> <p>千波湖入口 徳川斉昭公・慶喜公像→</p> <p>千波公園</p> <p>0.5 77.5 77.5</p>	<p>33</p> <p>奥谷 ←土浦 石岡</p> <p>はなたつ</p> <p>10.7 18.7 110.7</p>	<p>42</p> <p>←古河</p> <p>0.5 17.5 168.7</p>
<p>23</p> <p>←水戸市街 借楽園</p> <p>2.4 77.0 77.0</p> <p>鹿嶋自動車商会</p>	<p>32</p> <p>←友部(空港) R1 茨城</p> <p>リカーショップ はしもと</p> <p>0.1 8.0 100.0</p>	<p>41</p> <p>結城 国道50号→</p> <p>10.3 17.0 168.2</p>
<p>22</p> <p>←借楽園 水戸市街</p> <p>SUN POWER クリーニング</p> <p>市眼鏡 MEGANE ICHIBA</p> <p>0.4 74.6 74.6</p>	<p>31</p> <p>友部(空港)→</p> <p>5.0 7.9 99.9</p>	<p>40</p> <p>結城→</p> <p>5.9 6.7 157.9</p>
<p>21</p> <p>1.2 74.2 74.2</p>	<p>30</p> <p>大洗サンビーチ入口 ←茨城</p> <p>2.9 2.9 94.9</p>	<p>39</p> <p>塙世交差点 ←下妻 海老ヶ島</p> <p>0.8 0.8 152.0</p>
<p>20</p> <p>0.3 73.0 73.0</p> <p>ヨクベニナル</p>	<p>29</p> <p>ファミリーマート大洗磯浜店</p> <p>PC1 FamilyMart</p> <p>丸紅</p> <p>PC1 9:42 13:08 0.8 92.0 92.0</p>	<p>38</p> <p>セブンイレブン桜川飯塚店</p> <p>PC2</p> <p>7-ELEVEN PC2</p> <p>バックス さいとう</p> <p>11:26 17:04 15.0 59.2 151.2</p>
<p>19</p> <p>赤塚駅前 ←松が丘</p> <p>赤塚</p> <p>1.4 72.7 72.7</p>	<p>28</p> <p>←大洗海岸 アクアワールド大洗</p> <p>2.5 91.2 91.2</p>	<p>37</p> <p>下林南</p> <p>0.5 44.2 136.2</p>

<p>54</p> <p>0.4 0.4 200.2</p>	<p>63</p> <p>5km 桐生→</p> <p>1.2 34.2 234.0</p>	<p>72</p> <p>畜産試験場 ←前橋</p> <p>0.8 0.8 268.3</p>
<p>53</p> <p>セブンイレブン藤岡町藤岡店</p> <p>PC3 12:53 20:20 0.4 48.6 199.8</p>	<p>62</p> <p>0.8 33.0 232.8</p>	<p>71</p> <p>セブンイレブン前橋富士見皆沢店</p> <p>PC4 15:00 0:52 14.5 67.7 267.5</p>
<p>52</p> <p>0.2 48.2 199.4</p>	<p>61</p> <p>小俣田町</p> <p>2.0 32.2 232.0</p>	<p>70</p> <p>板橋 渋川 溝呂木→</p> <p>5.7 53.2 253.0</p>
<p>51</p> <p>7.3 48.0 199.2</p>	<p>60</p> <p>葉鹿跨線橋南 ←前橋 桐生</p> <p>0.2 30.2 230.0</p>	<p>69</p> <p>大間々町6丁目中 渋川→</p> <p>0.7 47.5 247.3</p>
<p>50</p> <p>三国橋</p> <p>歩道から堤防上CRへ</p> <p>0.6 40.7 191.9</p>	<p>59</p> <p>葉鹿南町 桐生 松田→</p> <p>2.4 30.0 229.8</p>	<p>68</p> <p>大間々三丁目 ←太田 北関東道</p> <p>3.2 46.8 246.6</p>
<p>49</p> <p>三国橋 北川辺 館林→</p> <p>1.2 40.1 191.3</p>	<p>58</p> <p>3.5 27.6 227.4</p>	<p>67</p> <p>2.0 43.6 243.4</p>
<p>48</p> <p>本町二丁目</p> <p>0.2 38.9 190.1</p>	<p>57</p> <p>14.9 24.1 223.9</p>	<p>66</p> <p>堤町3丁目 川内→</p> <p>2.0 41.6 241.4</p>
<p>47</p> <p>←館林 古河駅</p> <p>6.2 38.7 189.9</p>	<p>56</p> <p>高萩町</p> <p>7.1 9.2 209.0</p>	<p>65</p> <p>本町五丁目 前橋→</p> <p>0.5 39.6 239.4</p>
<p>46</p> <p>上大野 古河駅→</p> <p>8.0 32.5 183.7</p>	<p>55</p> <p>新開橋北</p> <p>1.7 2.1 201.9</p>	<p>64</p> <p>本町三丁目</p> <p>4.9 39.1 238.9</p>

<p>81 長浜 ←本庄</p> <p>1.9 29.1 296.6</p>	<p>90 新田中江田町 太田→</p> <p>0.1 16.8 319.2</p>	<p>99 セブンイレブン佐野並木町店 ↑佐野市街3km</p> <p>17:29 6:08 0.9 44.8 347.2</p>
<p>80 一丁目 ←児玉</p> <p>0.4 27.2 294.7</p>	<p>89 ←大間々</p> <p>0.3 16.7 319.1</p>	<p>98 稲岡町 佐野→</p> <p>2.4 43.9 346.3</p>
<p>79 四丁目 本庄 児玉→↑</p> <p>0.3 26.8 294.3</p>	<p>88 小角田北 大間々 太田→</p> <p>4.3 16.4 318.8</p>	<p>97 ←田沼</p> <p>2.5 41.5 343.9</p>
<p>78 七丁目</p> <p>4.0 26.5 294.0</p>	<p>87 上武大橋(南)</p> <p>5.1 12.1 314.5</p>	<p>96 川崎町 佐野 田沼→</p> <p>1.5 39.0 341.4</p>
<p>77 森</p> <p>8.3 22.5 290.0</p>	<p>86 藤田小学校前 ←境</p> <p>0.8 7.0 309.4</p>	<p>95 ←佐野(川崎橋)</p> <p>10.9 37.5 339.9</p>
<p>76 本線車道へ</p> <p>3.7 14.2 281.7</p>	<p>85 藤田保育所</p> <p>0.4 6.2 308.6</p>	<p>94 熊野町 佐野→</p> <p>0.8 26.6 329.0</p>
<p>75 本町三丁目</p> <p>0.4 10.5 278.0</p>	<p>84</p> <p>5.5 5.8 308.2</p>	<p>93 東本町 ←桐生 足利</p> <p>1.6 25.8 328.2</p>
<p>74 本町二丁目 ←足利 桐生</p> <p>0.4 10.1 277.6</p>	<p>83 古新田 本庄児玉IC→</p> <p>0.3 0.3 302.7</p>	<p>92</p> <p>2.9 24.2 326.6</p>
<p>73 高崎 前橋駅→</p> <p>8.9 9.7 277.2</p>	<p>82 セブンイレブン上里七本木南店</p> <p>16:04 3:08 5.8 34.9 302.4</p>	<p>91 宝町 ←太田市街</p> <p>4.5 21.3 323.7</p>

<p>108 田野町 那珂川町 さくら 宇都宮市街→</p>  <p>4.9 49.5 396.7</p>	<p>117</p>
<p>107 JR鹿沼駅前 ←那珂川町 さくら</p>  <p>1.4 44.6 391.8</p>	<p>116</p>
<p>106 市役所前 さくら 宇都宮→</p>  <p>7.1 43.2 390.4</p>	<p>115</p>
<p>105 追分交差点 ←日光 宇都宮 鹿沼市街</p>  <p>3.2 36.1 383.3</p>	<p>114</p>
<p>104</p>  <p>0.6 32.9 380.1</p>	<p>113</p>
<p>103 小倉橋西 宇都宮 鹿沼→</p>  <p>9.5 32.3 379.5</p>	<p>112</p>
<p>102 大町 ←鹿沼 北関東道</p>  <p>2.2 22.8 370.0</p>	<p>111 うつのみやろまんちっく村 道の駅うつのみや ろまんちっく村 46haの滞在体験型ファームパーク 8:00まではセミナーハウス それ以降は サイクルピクニック内ブースへ</p>
<p>101 錦着山入口北 ←宇都宮 鹿沼</p>  <p>15.2 20.6 367.8</p>	<p>110 道の駅うつのみや ろまんちっく村 46haの滞在体験型ファームパーク 宇都宮牛</p> <p>5.4 55.7 402.9</p>
<p>100 ←栃木市</p>  <p>5.4 5.4 352.6</p>	<p>109 田野町東 ←那珂川町 さくら</p>  <p>0.8 50.3 397.5</p>