

ブルベカード (AJ_2012-2015版)

【記入例】



苗字、名前、住所はローマ字で記入
住所の表記順は日本と逆
〔例〕丁目-番地-号, 町, 市、県, 国

ブルベカードは常に携帯し、走り終えたときに主催者に返してください。ブルベカードを紛失すると認定を受けられません。

(登録番号) **17**
Entry N°

(姓)
Nom **Utsunomiya**

(名)
Prénom **Burube**

(住所)
Adresse **1074-55 Fukuoka,
Utsunomiya, Tochigi, Japan**

所属クラブ名 (略称可) 所属クラブの
Club / coad ACP ACPコード
Audax Randonneurs Utsunomiya / 600017

スタート時刻 08:00
Heure de départ

Signature et Cachet de Contrôle
スタート時にスタッフがチェックする欄
(スタッフのサイン)

CONTRÔLES SECRETS

17:55

メダルの購入希望 要 不要
Médaille demandée oui non

完走サイン (日本語可)
Signature du Titulaire à l'arrivée
宇都宮 舞流兵衛 どちらかにチェック

La randonnée a été accomplie en
完走時の所要時間
12 heures **34** minutes

HOMOLOGATION

ACPから認定シール (認定番号記載) が送られてきた際、ここに貼付され、参加者に返却される。その時点でこのカードがブルベ (認定状) となる。

BREVET DES RANDONNEURS MONDIAUX

カテゴリー (距離) **200** km
randonnée de

開催日 日/月/年 15/04/2013
Organisée le

主催クラブ AUDAX RANDONNEURS
par UTSUNOMIYA

スタート地点 Parc Forestier
Lieu de départ

Contrôlée et Homologuée exclusivement par
AUDAX CLUB PARISIEN

Audax Japan <http://www.audax-japan.org/>

(赤色) スタート前に参加者自身で記入

(桃色) ゴール時に参加者自身で記入

(緑色) スタッフがスタート、各PC、およびゴールで記入

ブルベカード (AJ版)





【記入例】

裏

コントロール
ポイント番号

スタートからの
走行距離

コントロールポ
イントの所在地
および施設名

LIEU DE CONTRÔLE kilométrage heures de contrôle	CONTRÔLE Signature et cache des Contrôleurs Heure de passage	LIEU DE CONTRÔLE kilométrage heures de contrôle	CONTRÔLE Signature et cache des Contrôleurs Heure de passage	LIEU DE CONTRÔLE kilométrage heures de contrôle	CONTRÔLE Signature et cache des Contrôleurs Heure de passage
1 km : 65 NASU 栃木県那須町 ココストア 那須りんどう湖店 (8:55~11:20) 開設時刻	9:40 	5 km :		9 km :	
2 km : 110 TANAGURA 福島県棚倉町 セブンイレブン 棚倉バイパス店 (10:14~14:20)	12:43 	6 km :		10 km :	
3 km : 162 NAKAGAWA 栃木県那珂川町 セブンイレブン 那珂川馬頭店 (11:46~17:48)	16:18 	7 km :		11 km :	本部連絡先 ***-***-**** リタイアした時など の連絡先電話番号
4 km : 208 UTSUNOMIYA 栃木県宇都宮市 森林公園 (12:53~20:30)	19:32 	8 km :		12 km :	★会員番号 #####-##

AJ会員のみ、会員番号を記入